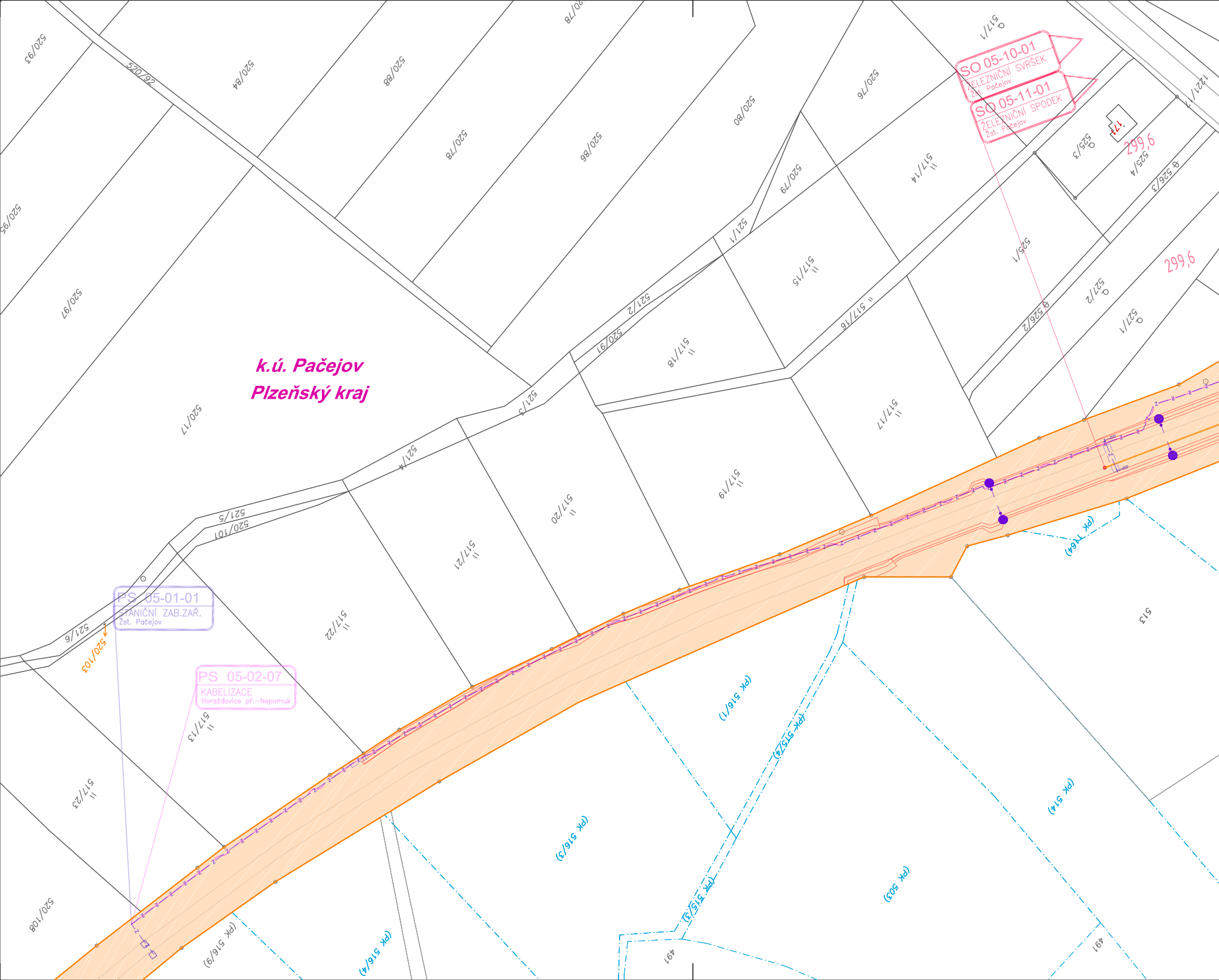
k.ú. Pačejov
Plzeňský kraj
SO 05-10-01
ŽELEZNIČNÍ SVRŠEK
Žst. Pačejov
SO 05-11-01
ŽELEZNIČNÍ SPODEK
Žst. Pačejov
PS 05-01-01
STANIČNÍ ZAB.ZAŘ.
Žst. Pačejov
PS 05-02-07
KABELIZACE
Horažďovice př.–Nepomuk
520/93
520/92
520/84
520/88
0/78
520/76
517/1
1221/1
520/80
520/78
520/86
520/95
520/79
517/14
525/3
171
299,6
525/4
526/3
521/1
517/15
525/1
299,6
520/97
521/2
517/16
526/2
527/2
527/1
520/91
517/18
521/3
517/17
520/17
521/4
517/19
521/5
520/101
517/20
517/21
517/22
521/6
520/103
517/13
513
(PK 764)
(PK 516/1)
(PK 515/4)
(PK 514)
517/23
(PK 516/3)
(PK 503)
520/108
(PK 516/9)
(PK 516/4)
(PK 515/3)
491
491

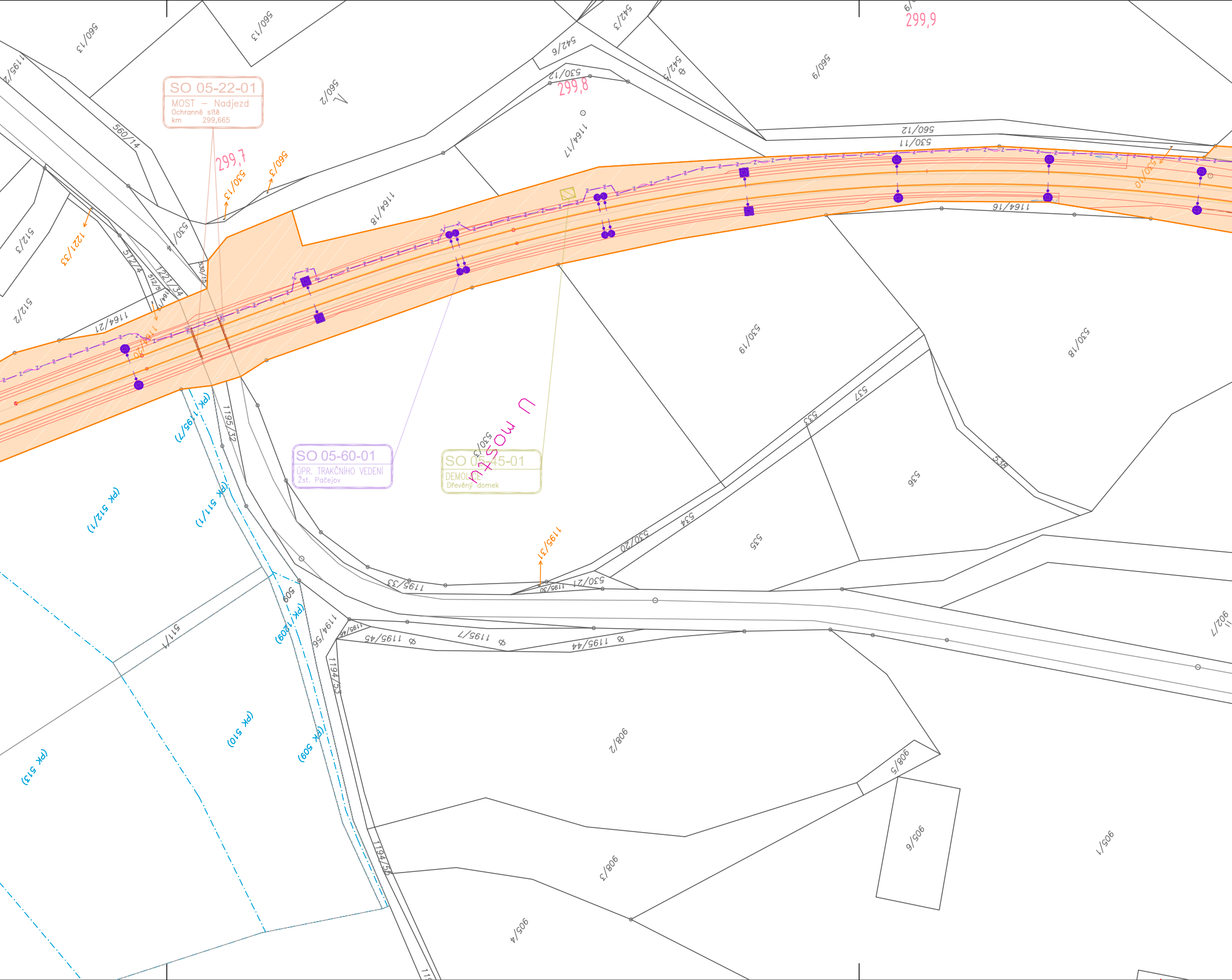
SO 05-22-01
MOST – Nadjezd
Ochranné sítě
km 299,665
SO 05-60-01
ÚPR. TRAKČNÍHO VEDENÍ
Žst. Pačejov
SO 05-45-01
DEMOLICE
Dřevěný domek
U mostu
299,7
299,8
299,9
560/13
560/14
560/2
560/9
560/12
560/3
530/11
530/12
530/13
530/15
530/3
530/10
530/17
530/18
530/19
530/20
530/21
542/3
542/6
542/5
1164/16
1164/17
1164/18
1164/21
1164/20
1221/33
1221/34
512/3
512/2
512/4
512/5
1195/4
1195/30
1195/31
1195/32
1195/33
1195/45
1195/44
1195/7
1195/46
1194/56
1194/55
533
534
535
536
537
538
509
511/1
(PK 1195/7)
(PK 512/1)
(PK 511/1)
(PK 1209)
(PK 510)
(PK 509)
(PK 513)
908/2
908/3
908/5
905/1
905/4
905/6
907/7

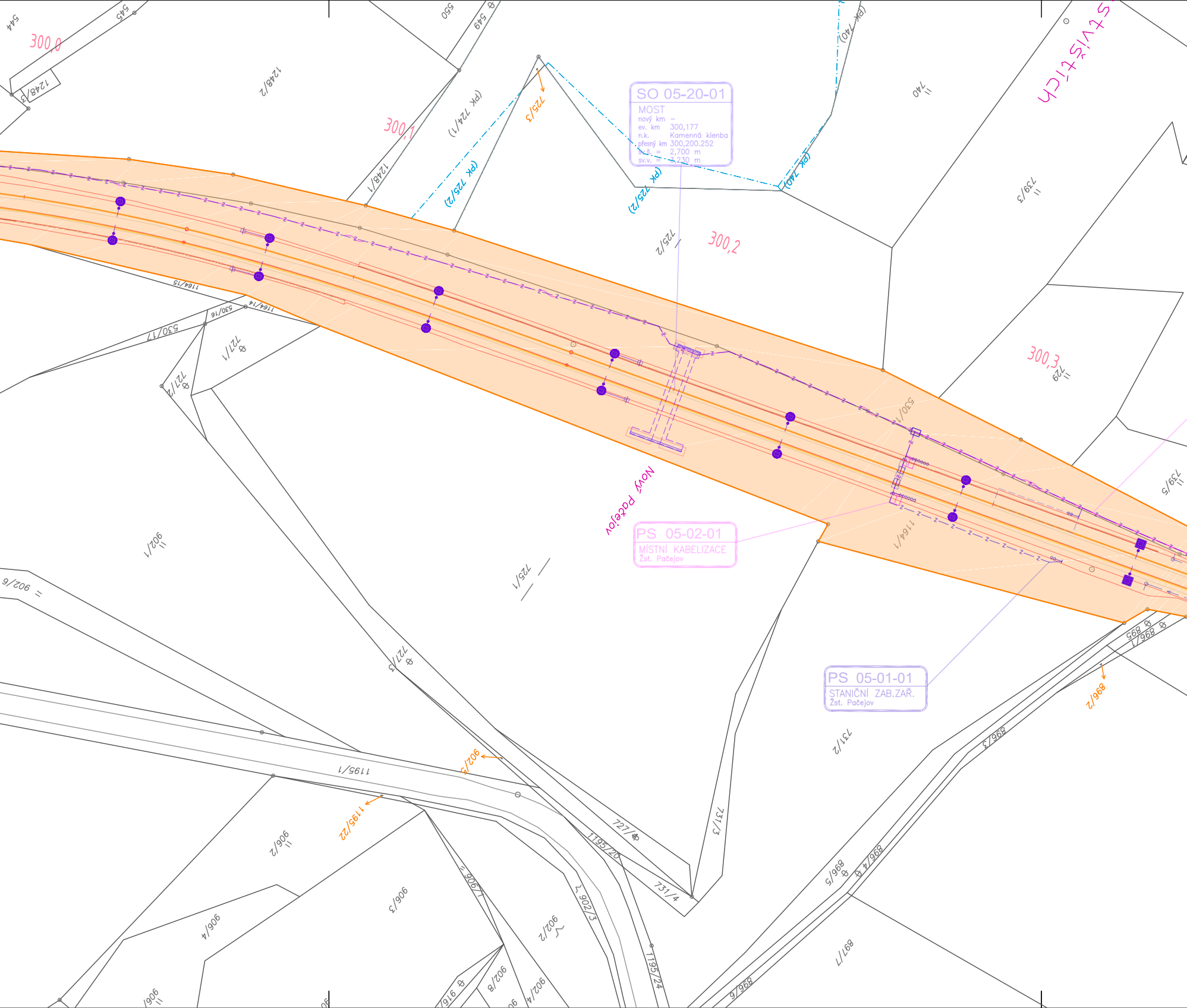
SO 05-20-01
MOST
nový km –
ev. km 300,177
n.k. Kamenná klenba
přesný km 300,200.252
sv.š. = 2,700 m
sv.v. = 3,230 m
PS 05-02-01
MÍSTNÍ KABELIZACE
Žst. Pačejov
PS 05-01-01
STANIČNÍ ZAB.ZAŘ.
Žst. Pačejov
Nový Pačejov
stvištich
300,0
300,1
300,2
300,3
(PK 724/1)
(PK 725/2)
(PK 725/2)
(PK 740)
(PK 740)
725/3
1248/2
1248/3
1248/1
544
545
549
550
740
739/3
739/5
729
725/2
725/1
530/17
530/16
1164/15
1164/14
1164/1
530/1
727/1
727/2
727/3
727/4
902/1
902/6
902/5
902/3
902/4
902/8
902/2
1195/1
1195/22
1195/20
1195/24
731/2
731/3
731/4
906/2
906/3
906/4
906/1
916
895
896/1
896/2
896/3
896/4
896/5
896/6
897/1

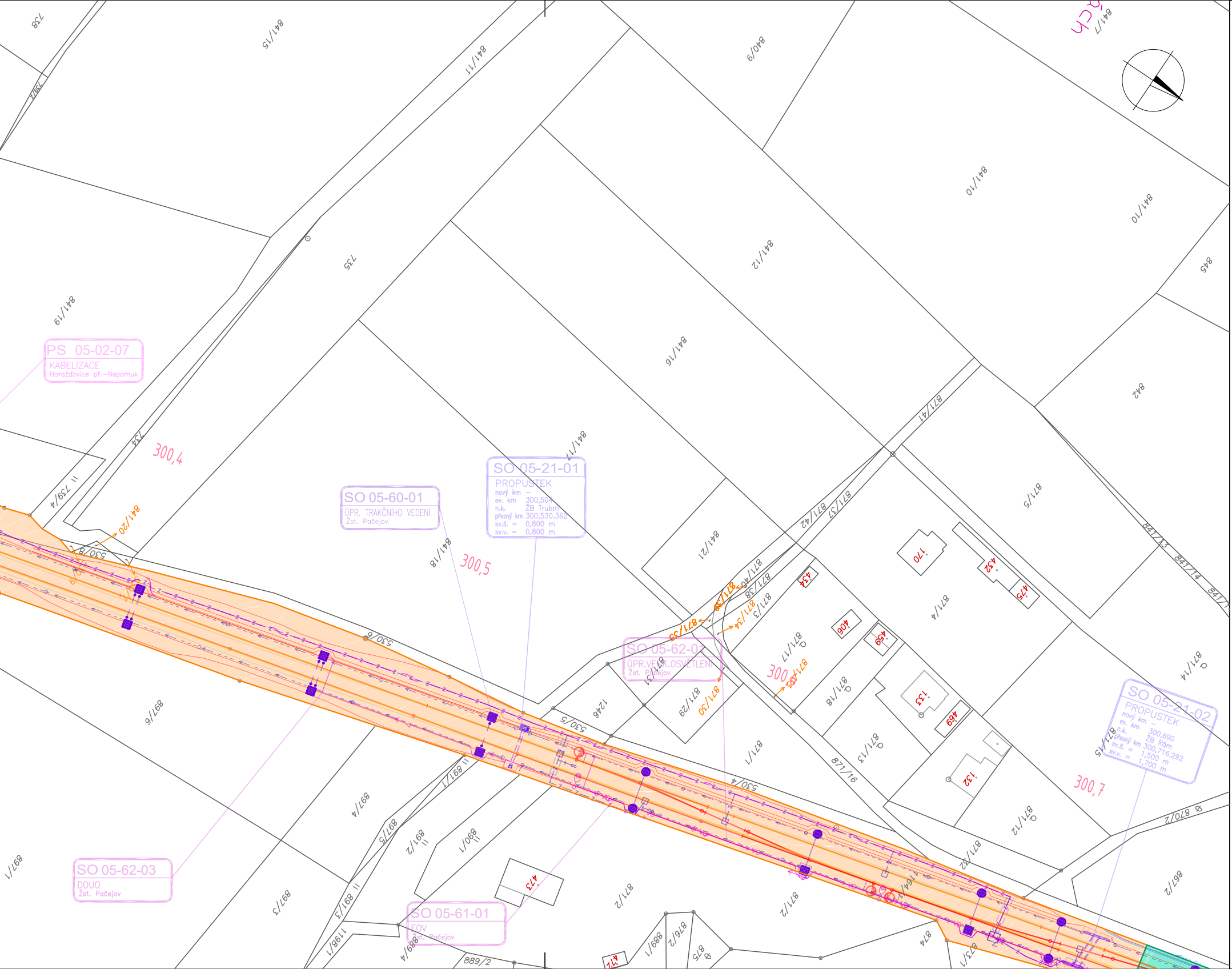
PS 05-02-07
KABELIZACE
Horažďovice př.–Nepomuk
SO 05-60-01
ÚPR. TRAKČNÍHO VEDENÍ
Žst. Pačejov
SO 05-21-01
PROPUSTEK
nový km –
ev. km 300,504
n.k. ŽB Trubní
přesný km 300,530.362
sv.š. = 0,800 m
sv.v. = 0,800 m
SO 05-62-02
ÚPR.VENK.OSVĚTLENÍ
Žst. Pačejov
SO 05-21-02
PROPUSTEK
nový km –
ev. km 300,690
n.k. ŽB Rám
přesný km 300,716.292
sv.š. = 1,500 m
sv.v. = 1,700 m
SO 05-62-03
DOUO
Žst. Pačejov
SO 05-61-01
EOV
Žst. Pačejov
300,4
300,5
300,6
300,7
738
739/1
841/15
841/11
840/9
841/7
841/10
841/12
841/16
841/19
735
734
739/4
530/8
841/20
841/18
841/17
841/21
841/13
841/14
842
845
871/41
871/42
871/37
871/40
871/38
871/39
871/34
871/3
871/5
871/4
871/17
871/18
871/13
871/12
871/14
871/15
871/16
871/1
871/2
871/29
871/30
871/33
871/32
1246
530/9
530/5
530/4
897/6
897/4
897/5
897/3
897/1
891/1
891/2
890/1
891/3
1198/1
889/2
889/4
876/2
688/1
875
874
873/1
870/2
867/2
170
432
475
434
406
459
133
469
132
473
472

KLAD VÝKRESŮ - ME SITUACE

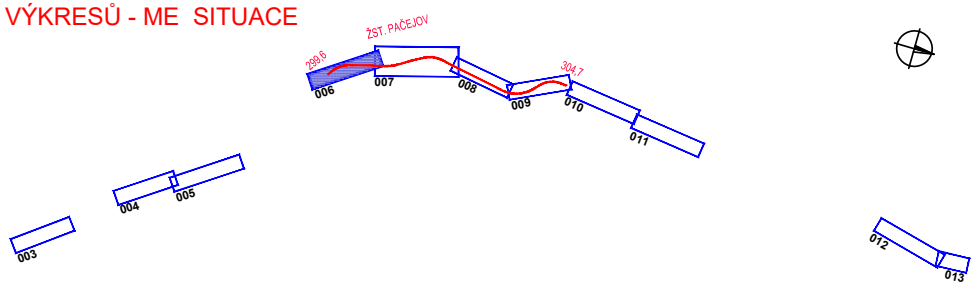
ŽST. PAČEJOV
299,6
304,7
003
004
005
006
007
008
009
010
011
012
013

LEGENDA:

───	HRANICE POZEMKŮ (KATASTR NEMOVITOSTÍ)
─ · ─	HRANICE POZEMKŮ (ZE–POZEMKOVÝ KATASTR)
─●●─	HRANICE KATASTRÁLNÍHO ÚZEMÍ
━●━	HRANICE KRAJE
───	NOVÁ KOLEJ
14,9	STANIČENÍ
T10 DN62 D68	ČÍSLO ZÁBORU
─ · ─	ZÁBOR TRVALÝ – OBEC
─ · ─	ZÁBOR TRVALÝ – SŽDC
─ ─ ─	ZÁBOR DOČASNÝ DO 1 ROKU
───	HRANICE POZEMKŮ INVESTORA
▨	ZAŘÍZENÍ STAVENIŠTĚ
☒	DEMOLICE
▦	VĚCNÉ BŘEMENO
🟩	POZEMKY VE VLASTNICTVÍ ČR, SŽDC s.o. S OCHRANOU ZPF
🟧	POZEMKY VE VLASTNICTVÍ ČR, SŽDC s.o. OSTATNÍ
⬜	POZEMKY VE VLASTNICTVÍ ČESKÝCH DRAH, a.s.
🟨	POZEMKY S OCHRANOU ZPF
🟦	POZEMKY OSTATNÍ
▨	DOČASNÝ ZÁBOR – TRVALÁ ZMĚNA VYUŽITÍ
🟩	ÚMVŽST

EVROPSKÁ UNIE
Evropské strukturální a investiční fondy
Operační program Doprava

Ministerstvo dopravy
Státní fond dopravní infrastruktury

ČISTOPIS 5/2018

Změna:	Název změny:	Datum:	Provedl:	Podpis:

Investor, objednatel:
Správa železniční dopravní cesty, státní organizace
Dlážděná 1003/7
110 00 Praha 1

Korespondenční adresa:
Správa železniční dopravní cesty, s. o.
Stavební správa západ
Sokolovská 278/1955
190 00 Praha 9

METROPROJEKT Praha a.s.
nám. I. P. Pavlova 2/1786
120 00 Praha 2
gen. ředitel: Ing. David Krása
tel.: +420 296 154 105
www.metroprojekt.cz
info@metroprojekt.cz

Souprava číslo:

HIP: **Ing. Václav KŘIVÁNEK** Podpis: Křivánek
tel.: **+420 296 154 330**
Specialista profese: **Ing. Ladislav POPELA** Podpis: Popela
Stupeň: **DSP**

Název a účel díla:
Peronizace v žst. Pačejov
a zvýšení rychlosti v km 299,650-304,009

Zpracovatelské středisko: **S-60**
tel.: **+420 296 154 247**
Vedoucí střediska: **Ing. Petr ZOBAL** Podpis:
Odpovědný projektant: **Jindřich Zelenka** Podpis: Zelenka

Název části díla:
GEODETICKÁ DOKUMENTACE
MAJETKOPRÁVNÍ ČÁST

I.
I.2

Vypracoval: **Ing. Kateřina DREHEROVÁ** Podpis:
Kontroloval: **Jindřich ZELENKA** Podpis: Zelenka
Skart. znak: **V20/2039** Datum: **05/2018**
Počet formátů: **8 x A4** Měřítko: **1: 1 000**

Název přílohy:
PŘEDBĚŽNÝ VÝKRES VÝKUPU POZEMKŮ

ICD:	17	7163	09	02	00	00

Číslo desek.:
Číslo příl.: **006**